

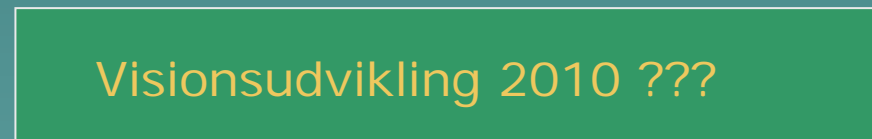

Plan 09 – digital workshop den 28.8.2008
Digitale kommuneplaner

Holbæk Kommune:

Præmisserne

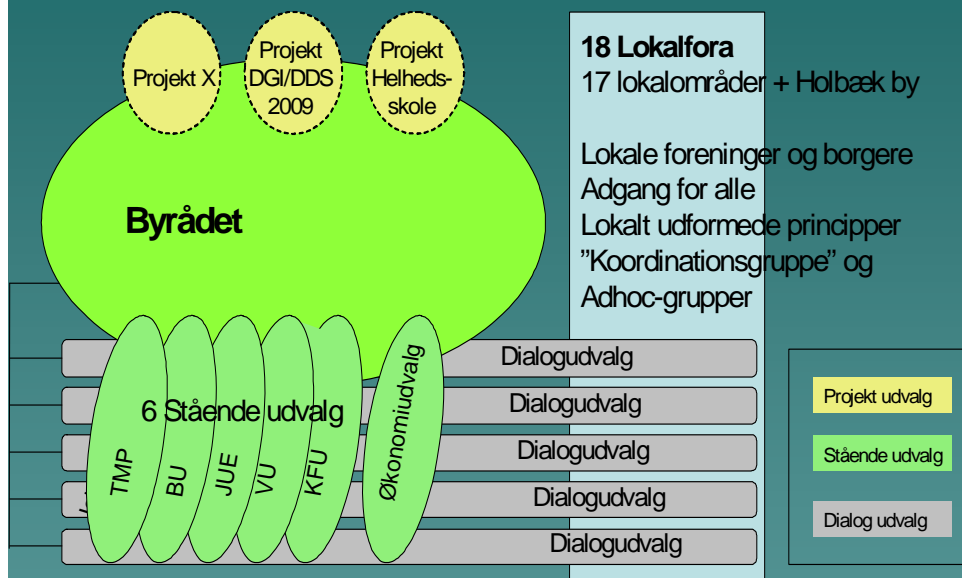
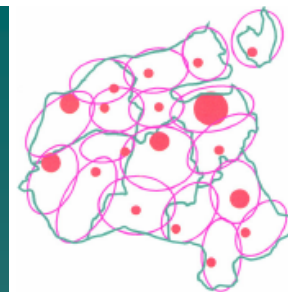
Processen !?

Produktet ???



Om forberedelse af
digital kommuneplan og digital borgerinddragelse
v/ Bente Kjeldal Jensen

Om præmisserne ...



Visionen for Holbæk Kommune
sept. 2004 / 2006

Hovedstrukturen afklaret:
Holbæk by + 17 lokalområder

Dialogsystemet:

- ◆ Holbæk by + 17 lokale fora,
- ◆ 5 dialogudvalg
- ◆ 2 årlige møder - marts og september
- ◆ 7 lokalforumkonsulenter
- ◆ Lokalportalen
- ◆ 17 lokalområdebøger



Om præmisserne ...

Holbæk NETTET
Din portal til hele kommunen

Kommunale sider | Min egen portal | RSS | Presse | Sitemap |

Indtast søgeord

Forside Aktuelt Borgerservice Politik Job & erhverv Kultur & fritid **Bolig, miljø & trafik**

Forside > Bolig, miljø & trafik > Planer > Kommuneplan

Affald & genbrug

Beredskab

Boligområdet

Byggeri

Forsyning

Informationer på kort

Køb & salg

Lejeboliger

Miljø & skadedyr

Planer

- Bykatalog Ny Holbæk
- Kommuneplan
- Lokalplaner - 01 Bymidd
- Planstrategi
- Vestsjællands regionplan
- Vindmølleplanlægning

Særlige biformer

Trafik

Veje

Holbæk Kommuneplan 2007-2018

Kommuneplanens indhold

Byrådet har den 30. april 2008 vedtaget Holbæk Kommuneplan 2007-2018 med tilhørende miljøredegørelse endeligt. Kommuneplanen er Byrådets langsigtede plan for kommunens fysiske udvikling og omfatter både byerne og det åbne land. Planen indeholder bl.a. boligområder frem til 2018 ved Holbæk by og ved de 17 centerbyer i lokalområderne. Ved Holbæk by og Jyderup er der udlagt nye erhvervsområder. I det åbne land er der bl.a. udpeget ca. 50 landsbyer med mulighed for begrænset boligbyggeri som huludfyldning. Desuden er der udpeget områder til jordbrug, beskyttelse af landskabet, skovrejsning, økologiske forbindelser, kulturmiljøer og kirkeomgivelser m.m.

Kommuneplanens tekstdel

Kommuneplanen består af 22 hæfter og 4 kortbilag. Hæfterne kan åbnes med linkene i højre spalte her på siden. Disse dokumenter udgør tilsammen den endelige kommuneplan.

Kommuneplanens kortdel

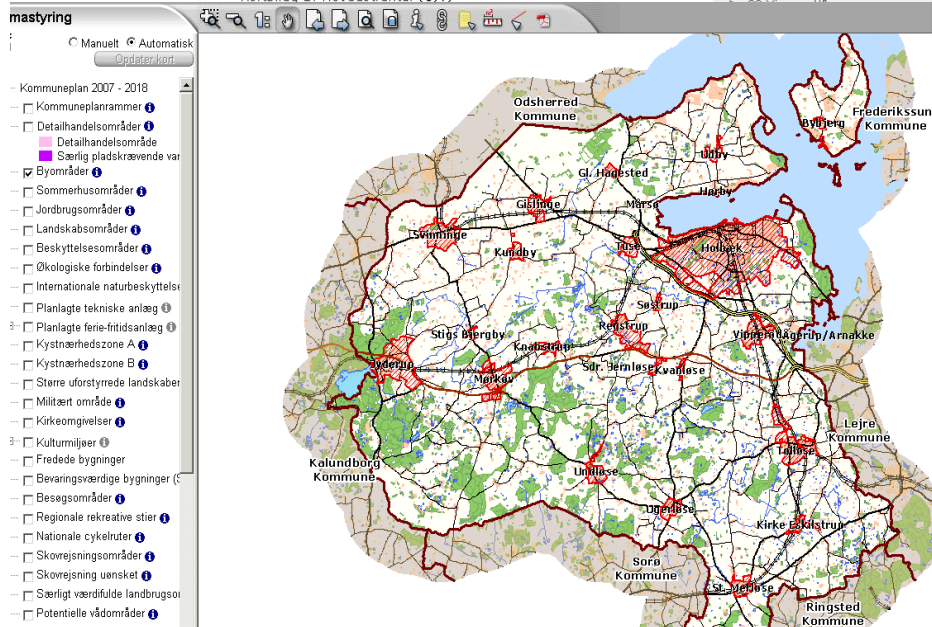
Nedenfor er der link til kortgrundlaget til Kommuneplan 2007-2018. I "Informationer på kort" kan du bl.a. indtaste din adresse og se hvilke områdeudpegninger og kommuneplanrammer, der berører din ejendom eller dit lokalområde.

Klik her for at gå til Informationer på kort

Her ses kortene som pdf-dokumenter. Det kan tage lidt tid at åbne dokumenterne grundet fil-størrelsen.

Kortbilag 1: Hovedstruktur (3,4)

- ▶ 1 Hovedstruktur
- ▶ 2 Det Åbne Land
- ▶ 3 Holbæk by
- ▶ 4 Ore
- ▶ 5 Tuse Næs
- ▶ 6 Hagedsted
- ▶ 7 Tuse
- ▶ 8 Gislinge
- ▶ 9 Kundby
- ▶ 10 Svinninge
- ▶ 11 Jyderup
- ▶ 12 Møkkv
- ▶ 13 Knabstrup
- ▶ 14 Regstrup/Nr. Jemisse
- ▶ 15 Undløse
- ▶ 16 Ugerløse
- ▶ 17 St. Merløse
- ▶ 18 Kr. Eskilstrup
- ▶ 19 Tølløse



Holbæk Kommune



Hovedstruktur

Holbæk Kommuneplan 2007 - 2018

1

Kommuneplan 2007-2018

Hjemmeside med link til

- ◆ 22 hæfter (pdf)
 - 1 Hovedstruktur
 - 2 Det åbne land
 - 3 Holbæk by
 - 4-20 Lokalområderne
 - 21 Miljøvurdering
 - 22 Detailhandelsrapport

◆ Kortinformationer på NetGIS

Om processen ...

Digital Kommuneplan

Kravspecifikation gennem brugerinvolvering

PLAN09

Plan 09 - netværket

God måde at komme videre på!

Gode værktøjer til opstart – jf. netværkets [hjemmeside](#)

Projektbeskrivelse

Kommer ud på netværkets hjemmeside ultimo sept.

Organisation

Projektejer: Kommunaldirektøren

Projektgruppe: Planlæggere, GIS-kordinator og CMS-medarb.

Følgegruppe: Kommunikationsmedarb., byggesagsbehandler, to repræs. fra lokalfora og en ejendomsmægler

Ad hoc: Lokalforumkonsulenterne

Målgrupper

Skema – 1. udgave – kvalificeres med interviews

Holbæk Kommune

J.nr. 07/15837 / 17.3.2008 / 27.8.2008 / BEKJ

Digital kommuneplan – målgrupper / brugere

	Eksterne				Interne			
Brugere	Professionelle brugere			Borgere	Lokalfora Interesseorganisa- tioner	Politikere	Sagsbehandlere	Indholdsleverandø- rer
Undergrupper	Ejendomsmæglere / advokater	Arkitekter / ingeniører / landinspektører	Projektudviklere / entreprenører	Boligejere og -lejere / lokale virksomheder	Medlemmer Arbejdsgrupper	Byrådsmedlemmer Dialogudvalgsmedl. Fagudvalgsmedl.	Plan / Teknik- og Miljø Forsyning / Sundhed / Kultur og Fritid	Plan / Teknik- og Miljø Forsyning / Sundhed Kultur og Fritid
Hvilke opgaver skal informationerne / værktøjet bruges til?	Salgsopstillinger og rådgivning.	Udarbejdelse af planer, udstykning, projektering af byggeri, veje, ledninger	Ejendoms køb, projektd udvikling, anlægsarbejder, byggeri	Livet som borger i kommunen (arbejde, fritid, service, indflydelse)	Arbejdet i lokalfora, information af bagland, udvikling og realisering af projekter, kvalificering af høringssvar	Politikudvikling, fastlæggelse af vision og mål for hele kommunens udvikling, stillingtagen til planforslag	Administration af kommuneplanens retningslinjer og rammebestemmelser ved lokalplanudarbejdelse, bygge-, landzone-, vej-, natur- og miljø-sagsbehandling	Produktion af tekst og kortrettelser til kommuneplanen. Produktion af kommuneplantillæg.
Hvilke behov har brugeren?	Hvad gælder for ejendommen? Og nærområdet? Afstand til skole, institution, indkøb, forretningsliv og kulturtilbud mv. Hvilke alternative anvendelsesmuligheder af ejendommen? Udtræk til salgsopstilling og rådgivning.	Hvad gælder for ejendommen? Og nærområdet? Hvilke alternative anvendelsesmuligheder?	Hvad gælder for ejendommen? Og nærområdet? Hvilke alternative anvendelsesmuligheder?	Hvad gælder for min ejendom / virksomhed? Og nærområdet? Hvad er den overordnede vision for kommunen? Hvad gælder bredt i kommunen? Indenfor særligt interesseområde, f.eks. natur. Viden om planforløb.	Hvad gælder for lokalområdet? Hvad gælder for nærområdet / projektområdet? Hvad er den overordnede vision for kommunen? Hvad gælder bredt i kommunen? Indenfor særligt interesseområde, f.eks. stier. Datagrundlag & detaljeret viden om planprocesser	Datagrundlag. Overblik over politiske udmeldinger (hovedstruktur). Overblik over ønsker i lokalområderne og Holbæk by. Se forskellige scenarier. Se udkast til planforslag.	Hvad gælder for ejendommen? Og nærområdet? Dokumentation skal gemmes i Acadre. Begrundelse skal nemt kunne ind sættes i afgørelse. Skal kunne svare på ønske om anden anvendelse.	Nem indtastning. Kun data ind én gang Overskueligt. Mulighed for opdatering. (Høst erfaringer fra lokalområdebøgerne)
Hvilke barrierer findes der for brugen?	Vanskeligt at få overblik / svar på spørgsmålene. Søge flere steder. Ikke målrettet output.	Vanskeligt at få overblik. Søge flere steder. Ikke målrettet output.	Vanskeligt at få overblik / svar på spørgsmålene. Søge flere steder. Ikke målrettet output.	Vanskeligt at få overblik / svar på spørgsmålene. Søge flere steder. PC-adgang.	Vanskeligt at få overblik / svar på spørgsmålene. Søge flere steder.		Ikke målrettet output til sagsbehandling, afgørelser og Acadre.	Hvor skal indtastning ske? Hvordan angives status på den nye tekst og kortrettelse?
Hvilken oplevelse skal brugeren efterlades med?	Overblik i forhold til egne behov, god vejledning og brugbart output. På sigt se nærområdet i 3D.	Overblik i forhold til egne behov, god vejledning og brugbart output. På sigt se nærområdet i 3D.	Overblik i forhold til egne behov, god vejledning og brugbart output. På sigt se nærområdet i 3D.	Overblik i forhold til egne behov, god vejledning og brugbart output. På sigt se nærområdet i 3D.	Overblik i forhold til egne behov, god vejledning og brugbart output. På sigt se lokalcenterområdet i 3D.	Overblik i forhold til egne behov, god vejledning og brugbart output – også på lokalområder. På sigt se Holbæk by og lokalcenterområderne i 3D.	Overblik i forhold til egne behov, god vejledning og brugbart output. På sigt se Holbæk by og lokalcenterområderne i 3D.	Det skal være nemt overskueligt at levere bidrag til kommuneplanen.
Hvilket resultat skal brugeren efterlades med?	Pdf/screendump/dybt link med relevant output. Kortudsnit med målestok og selvvalgte temaer. Kontaktperson.	Pdf/screendump/dybt link med relevant output. Kortudsnit i fast målestok med selvvalgte temaer. Kontaktperson.	Pdf/screendump/dybt link med relevant output. Kortudsnit i fast målestok med selvvalgte temaer. Kontaktperson.	Pdf/screendump/dybt link med relevant output. Kortudsnit i fast målestok med selvvalgte temaer. Kontaktperson.	Pdf/screendump/dybt link med relevant output. Kortudsnit i fast målestok med selvvalgte temaer. Kontaktperson.	Planforslag og endelig plan på papir. Nemme opslag på lokalområder. Kortudsnit med selvvalgte temaer. Kontaktpersoner i Planafdelingen for de enkelte lokalområder.	Pdf med relevant output. Nødvendig dokumentation gemt i Acadre. Kortudsnit i fast målestok med selvvalgte temaer. Kontaktperson.	Nem adgang til at levere tekstbidrag, tekstrettelser og kortrettelser, så data kun skal indtastes én gang. Skal kunne se andre bidrag.
Beskrivelse af et samlet bruger-scenarium	Kommuneplanportal? Skal beskrives i kravspecifikation							

Om processen ...

Borgerinddragelse Kommuneplan 2011-2022

Fokus på lokalfora og borgere

Workshop 1

COWI, lokalforumkonsulenter,
kommunikationsmedarbejdere og
planlæggere

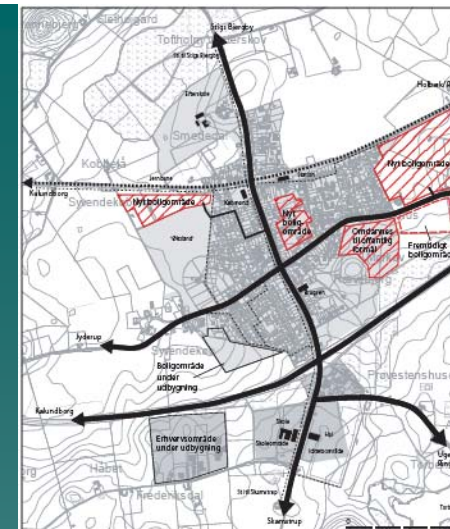
1/9

Interviews med målgrupperepræsentanter

Workshop 2

COWI, GIS-folk, CMS-folk og planlæggere

Kravspecifikation



Kommuneplan 2011-2022

2010 Nyt byråd

Ny vision (idéudvikling)


Ideer til Planstrategi

2011 Planstrategi

**Ideer til udvikling af
Holbæk by og lokal-
områderne**

2012 Forslag til Kommuneplan

Produktet...



P.t. ukendt !!!

- ◆ **Udnytte eksisterende systemer**
Sitebuilder (CMS) hjemmeside
NetGIS (web-gis) kortinfo
- ◆ **Portal(er) ?**
- ◆ **Godt samspil med Lokalportalen**
- ◆ **Etapevis tilvejebringelse**

Formidling af erfaringer

<http://digitalkp.plan09.dk/>

- ◆ Projektbeskrivelse
- ◆ Målgruppeskema
- ◆ Resultat af workshop 1
- ◆ Lille blog-indlæg

Inden 15/9 – forhåbentlig